

Identificativi Catastali:

Sezione:

Foglio: 2

Particella: 26

Subalterno: 1

Compilata da:

Monti Alessandro


Iscritto all'albo:
Geometra Dipendente Pubblico

Prov.

N.

heda n. 1 Scala 1:200

PIANO TERRENO


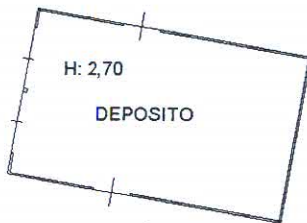


Identificativi Catastali:
Sezione:
Foglio: 2
Particella: 26
Subalterno: 2

Compilata da:
Monti Alessandro
Iscritto all'albo:
Geometra Dipendente Pubblico
Prov. N.

gheda n. 1 Scala 1:200

PIANO TERRENO



Per l'esatta ubicazione dei fabbricati vedere l'elaborato planimetrico

ELABORATO PLANIMETRICO	Compiato da: Monti Alessandro	Iscritto all'albo: Geometra Dipendente PubblicoProv.	N.
Comune di Occhieppo Inferiore	Sezione:	Foglio: 2	Particella: 26
Dimostrazione grafica dei subaltri		Protocollo n.	del
		Tipo Mappale n. 25219	del 26/05/2015 scala 1 : 500

Part. 24

Part. 27



Foglio 5

PIANO TERRENO