ESTRATTO MAPPA
Fg. n.ri 32-44-51 Scala 1:2000

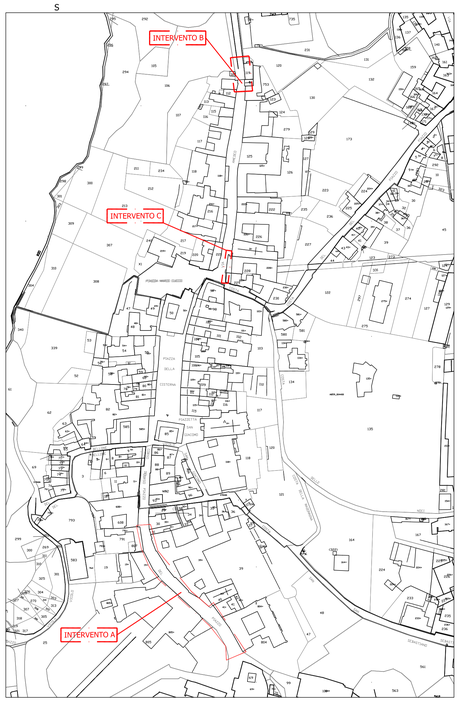

PLANIMETRIA DI RILIEVO CON INQUADRAMENTO DELLE ZONE OGGETTO DI INTERVENTO
Scala 1:1000

LEGENDA

- Limite zone oggetto di intervento
- Pavimentazione in acciottolato
- Pavimentazione in lastre di sienite
- Fabbricati esistenti
- Pavimentazione in conglomerato bituminoso
- Pavimentazione in cubetti di sienite
- Carradore in sienite
- Giardino / Verde pubblico
- Griglie raccolta acque meteoriche
- Chiusino acquedotto Cordar
- Chiusino fognatura Cordar
- Chiusino Fastweb / Telecom
- Chiusino in pietra roggia comunale
- Cunicolo esistente 60xh.60 Roggia del Piazzo
- Fognatura acque nere Ø 40
- Tubazione in PEAD Ø 125 - FIBRA OTTICA -
- Tubazione in PEAD Ø 600 mm - ROGGIA -
- Illuminazione a led a terra orientabile
- Rimozione lastricato / carradore in sienite
- CAVO ARMATO IN FIBRA OTTICA

PLANIMETRIA DI PROGETTO - INTERVENTO B
Scala 1:100

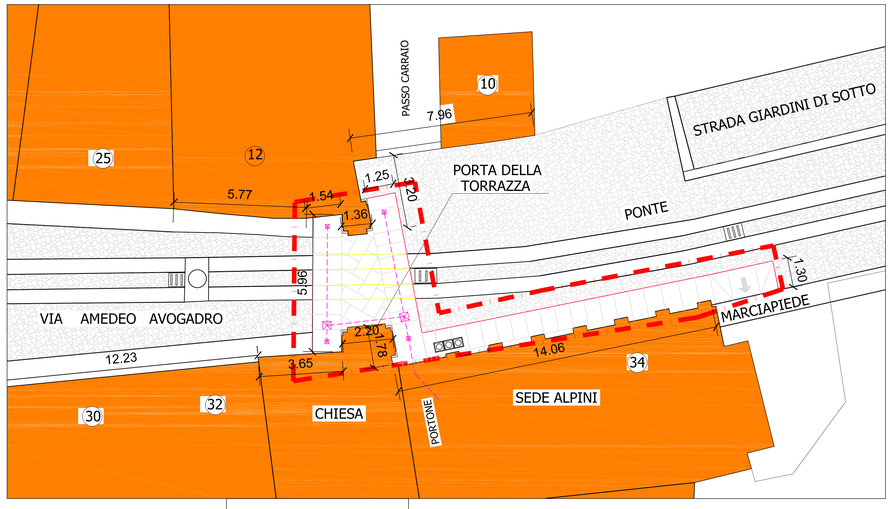

PLANIMETRIA DI PROGETTO - INTERVENTO C
Scala 1:100

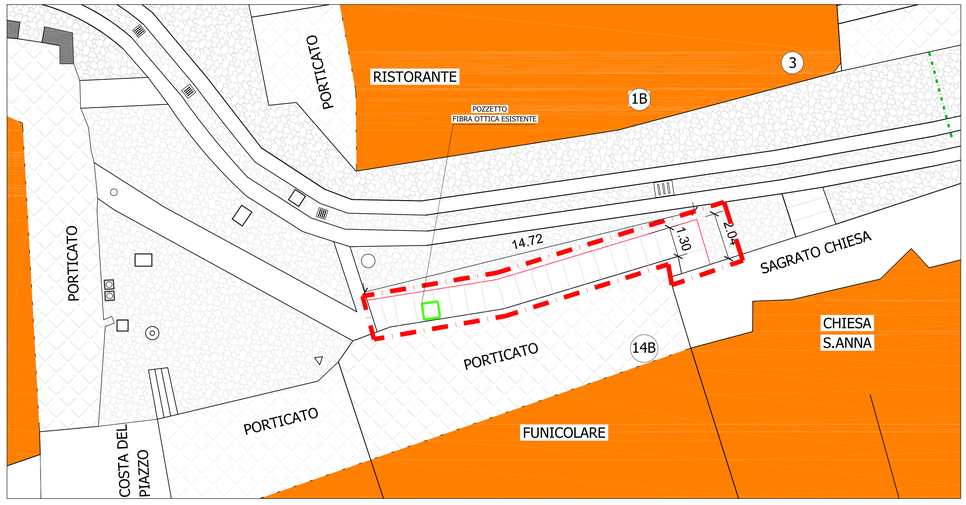

PARTICOLARE ILLUMINAZIONE LED - INTERVENTO B
Scala 1:20

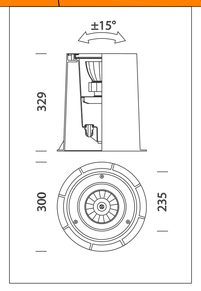

PLANIMETRIA DI PROGETTO - INTERVENTO A
Scala 1:200

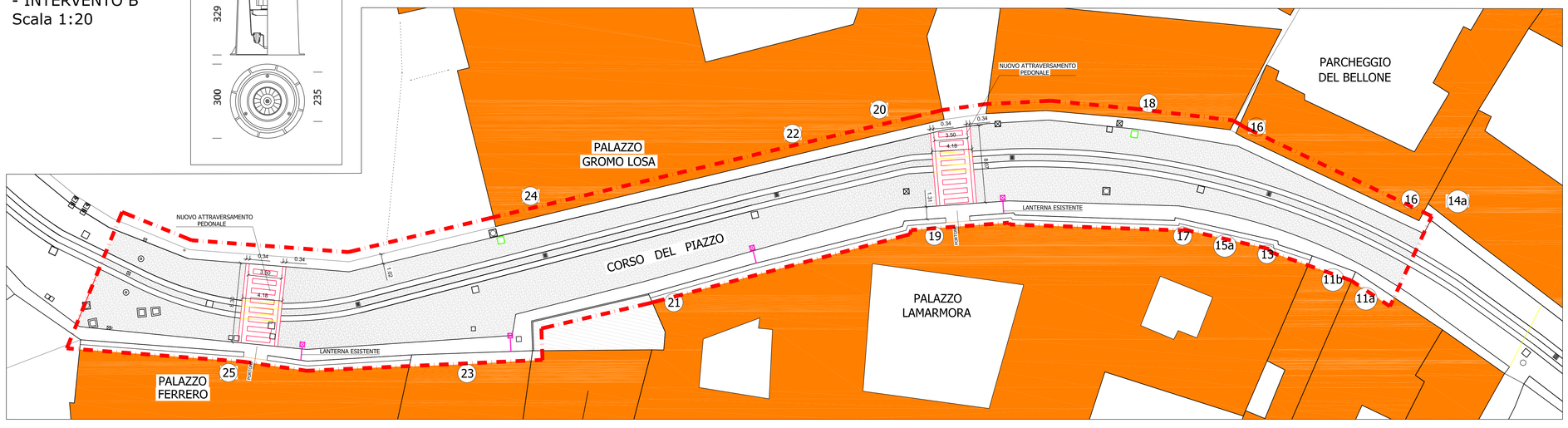

REGIONE PIEMONTE

CITTA' DI BIELLA

Divisione Tecnica

SEZIONE STRADE E ACQUE

PROGETTO ESECUTIVO

LAVORO:

CORSO DEL PIAZZO E VIA AVOGADRO
ABBATTIMENTO BARRIERE ARCHITETTONICHE
E REALIZZAZIONE ATTRAVERSAMENTI PROTETTI

ELABORATO : ESTRATTO DI MAPPA E PLANIMETRIE ZONE OGGETTO DI INTERVENTO		
PROGETTISTI : Arch. Graziano Patergnani Arch. Marco Siletti	Scala : 1:1000 1:200 / 1:100 Data : Settembre 2018	Elaborato n° 05/e
AGGIORNAMENTI :		