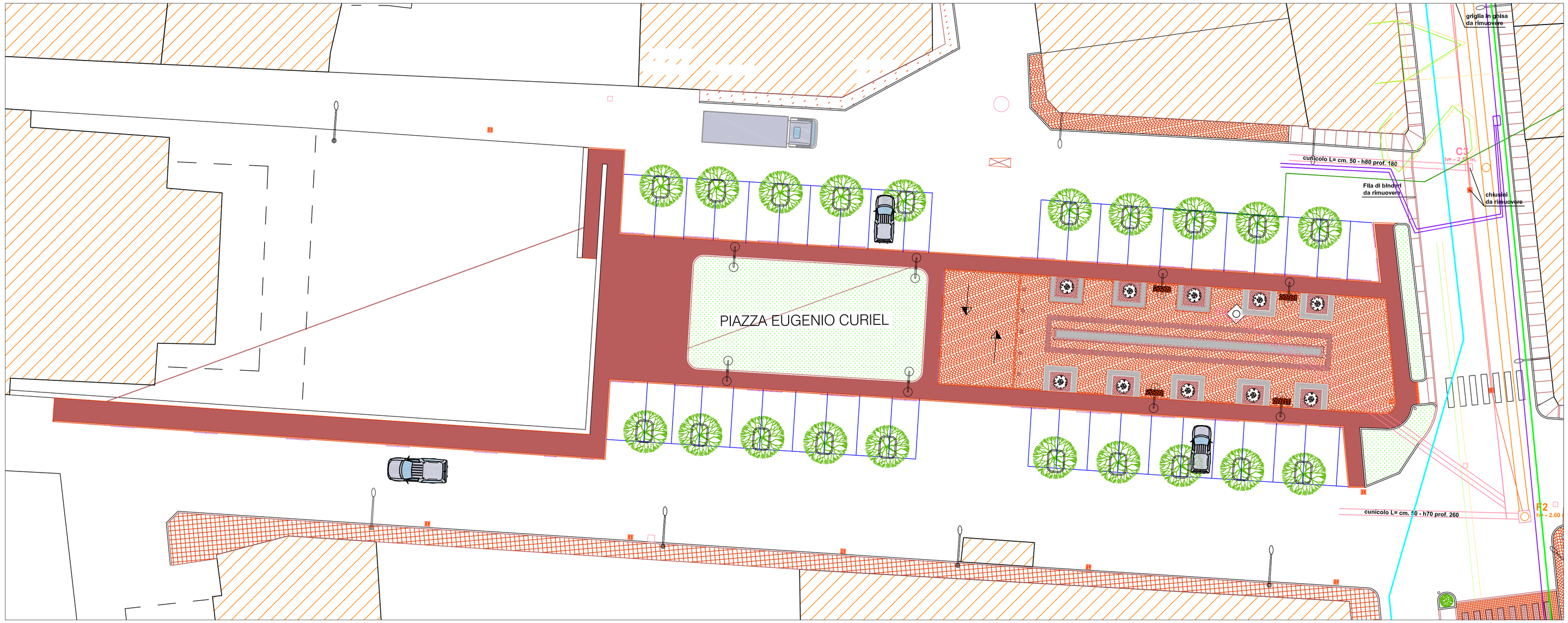

LEGENDA

- AREA VERDE
- CUBETTI DI PORFIDO cm. 6–8
- CUBETTI DI PORFIDO cm. 6–8
- BINDERI IN PORFIDO ROSSO
- MARCIAPIEDE IN LASTRE DI SIENITE CON BORDURA IN SIENITE SP. cm. 12
- MARCIAPIEDE IN PIASTRELLE DI PORFIDO
- AREA CENTRALE IN MATERIALE LAPIDEO (non soggetta a intervento)
- BARRIERE SALVAPEDONI
- FABBRICATI
- ILLUMINAZIONE PUBBLICA ESISTENTE
- GRIGLIA RACCOLTA ACQUE METEORICHE
- CHIUSINO FOGNATURA
- PRUNUS SERRULATA (da ripiantare)

Estratto catastale

Estratto PRG

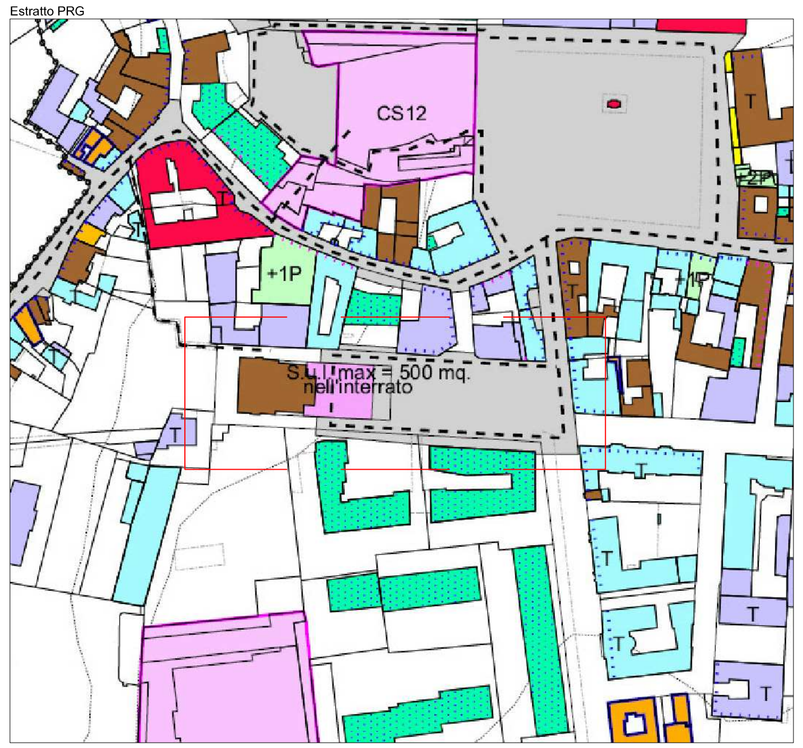

Estratto vincoli

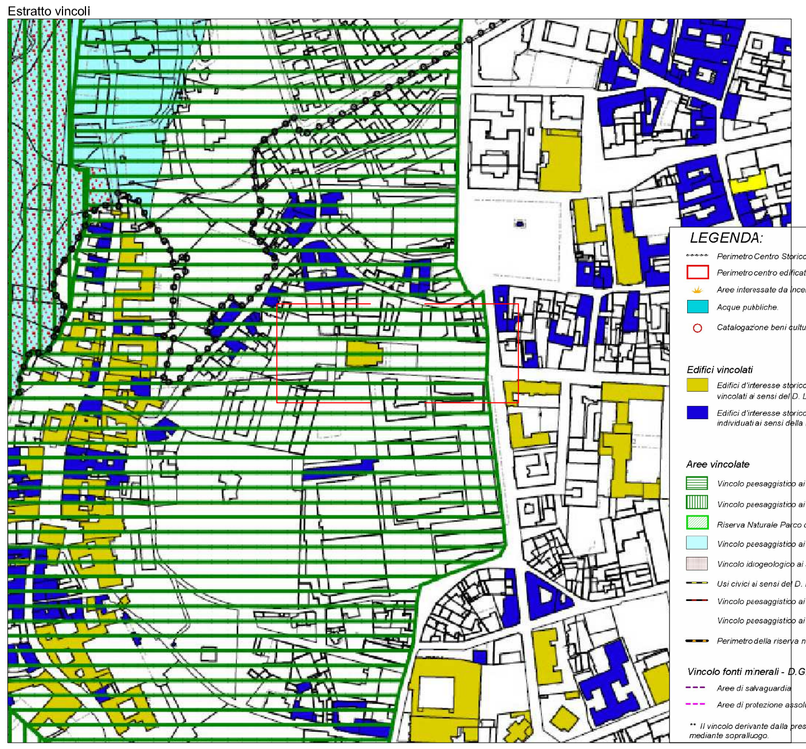

N
O E
S

LEGENDA:

- Perimetro Centro Storico e N.A.F.
- Perimetro centro edificato.
- Aree interessate da incendi. (Legge n° 353 del 21/11/00).
- Acque pubbliche.
- Catalogazione beni culturali architettonici -L.R. n. 35 del 14/03/95

Edifici vincolati

- Edifici d'interesse storico-artistico, vincolati ai sensi del D. Lgs n° 42/2004, parte II°, titolo I°.
- Edifici d'interesse storico-artistico, individuati ai sensi della L.R. n° 56 del 05/12/77, art. 24, comma 12°.

Aree vincolate

- Vincolo paesaggistico ai sensi del D. Lgs. 42/2004, art. 136, (D.M. 08/05/64; D.M. 2
- Vincolo paesaggistico ai sensi del D. Lgs. 42/2004, art. 136, (D.M. 01/08/85).
- Riserva Naturale Parco della Burcina, ai sensi della L.R. n° 39 del 04/04/80.
- Vincolo paesaggistico ai sensi del D. Lgs. 42/2004, art 142, comma 1, lettera c).
- Vincolo idrogeologico ai sensi della L. R. n° 45 del 09/05/89
- Usi civici ai sensi del D. Lgs. n° 42/2004, art. 142, comma 1, lettera h).
- Vincolo paesaggistico ai sensi del D. Lgs. 42/2004, art 142, comma 1, lettera d).
- Vincolo paesaggistico ai sensi del D. Lgs. 42/2004, art 142, comma 1, lettera g). (ved
- Perimetro della riserva naturale speciale del sacro monte di Oropa

Vincolo fonti minerali - D.G.R. n 16-10357 del 09/7/1996

- Aree di salvaguardia
- Aree di protezione assoluta

** Il vincolo derivante dalla presenza di aree boscate dovrà essere verificato caso per caso mediante sopralluogo.

Vista aerea

LEGENDA

- CATEGORIA 1
- CATEGORIA 2
- CATEGORIA 3.1
- CATEGORIA 3.2
- CATEGORIA 4
- CATEGORIA 5
- CATEGORIA 6
- CATEGORIA 7
- CATEGORIA 8
- CATEGORIA 9
- CATEGORIA 10

- Ambiti di particolare pregio art. 16.4.3 h) N.T.A.
- Facciata soggetta a restauro conservativo art. 16.4.3 d) N.T.A.
- Facciata soggetta a risanamento conservativo art.16.4.3 e) N.T.A.
- Facciata incompatibile con il contesto art. 16.4.3 f) N.T.A.
- ALL Allineamento obbligatorio art. 16.4.3 a) N.T.A.
- Percorsi pubblici art. 16.4.3 b) N.T.A.
- +1P Possibilità di sopraelevazione di uno o più piani art. 16.4.3 c) N.T.A.
- T Mantenimento della tipologia originaria art. 16.4.3 g) N.T.A.
- x Mantenimento della destinazione in atto al momento dell'adozione del P.R.G. art. 16.4.2 edifici di categoria 6 della N.T.A.
- CS 1 Riferimento alla scheda di progetto della N.T.A.

Documentazione fotografica: evoluzione Piazza Curiel, dai primi del '900 ai giorni d'oggi



CITTÀ di BIELLA

MEDAGLIA D'ORO AL VALORE MILITARE
MEDAGLIA D'ARGENTO AL MERITO CIVILE

UFFICIO ARREDO - PARCHI e GIARDINI

Progetto esecutivo

RIQUALIFICAZIONE E ARREDO URBANO PIAZZA CURIEL

ELABORATO : PLANIMETRIA STATO DI FATTO
CATASTALE, ESTRATTO PRG E VINCOLI
DOCUMENTAZIONE FOTOGRAFICA

PROGETTISTI : Arch. Graziano Patergnani
Arch. Raffaella PENNA

COLLABORATORE : Geom. Antonio Pusceddu

Scala : 1:1000 1:200

Data : MAGGIO 2015

Elaborato n° 1

AGGIORNAMENTI :